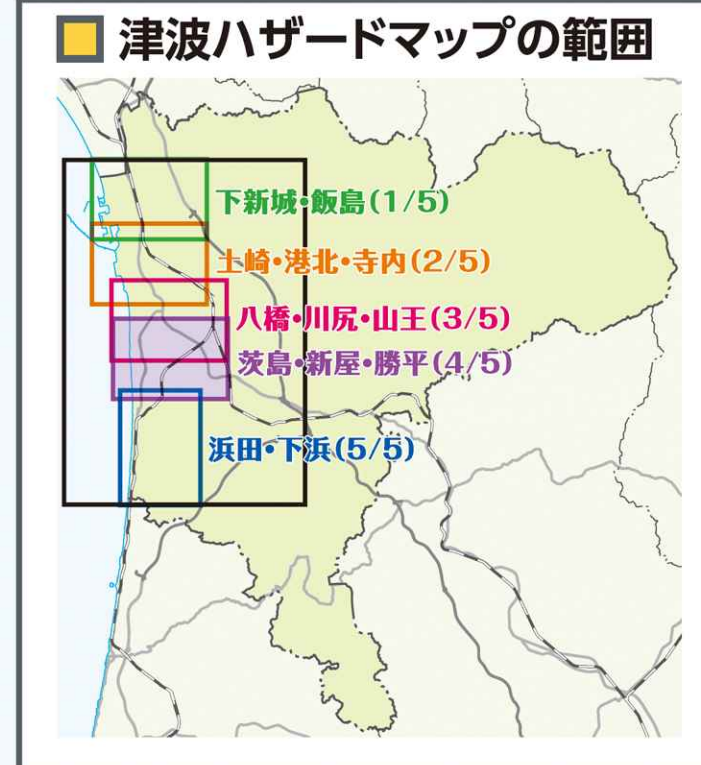


平成28年度版 秋田市津波ハザードマップ 4/5

茨島・新屋・勝平

秋田県では、満潮時の潮位を基準に津波の浸水を想定していることから、海岸線・河口付近は着色されていない部分があります。



緊急時連絡先

名称	電話番号
秋田市総務部防災安全対策課	888-5434
秋田市消防本部指令課	823-4265
秋田県総務部総合防災課	860-4563
秋田中央警察署	835-1111
秋田臨港警察署	845-0141
秋田東警察署	825-5110
消防・救急	119
警察	110

津波避難場所一覧

名称	位置	収容人数	所在地面高
総社神社街区公園	川尻神社街内	8,200人	9m
秋田商業高等学校グラウンド(サッカー場、硬式野球場、陸上競技場)	新屋勝平台1-1	37,060人	15m
国土交通省秋田防災ステーション敷地	新屋町字天祥野内	9,400人	23m
勝平小学校グラウンド	新屋松美ガ丘北町14-1	9,970人	13m
勝平中学校グラウンド	新屋北浜町13-1	10,810人	19m
松美ヶ丘第三街区公園	新屋松美ガ丘南町内	3,000人	14m
新屋松美町緑道(勝平日吉神社隣接広場)	新屋松美町内	6,300人	27m
朝山自動車教習所コース部敷地	新屋朝山町内	9,050人	7m
秋田県立東田支援学校グラウンド	新屋東田町内	1,540人	29m
日新小学校グラウンド	新屋東田町24-1	6,710人	22m
大森山公園	浜田内	100,300人	63m
浜田小学校グラウンド	浜田字自在山47-2	8,500人	23m及び37m
もしもしピット	浜田字滝ノ元地内	1,800人	55m
秋田市はまなす広場	豊岩石田坂字線管内	21,538人	8m

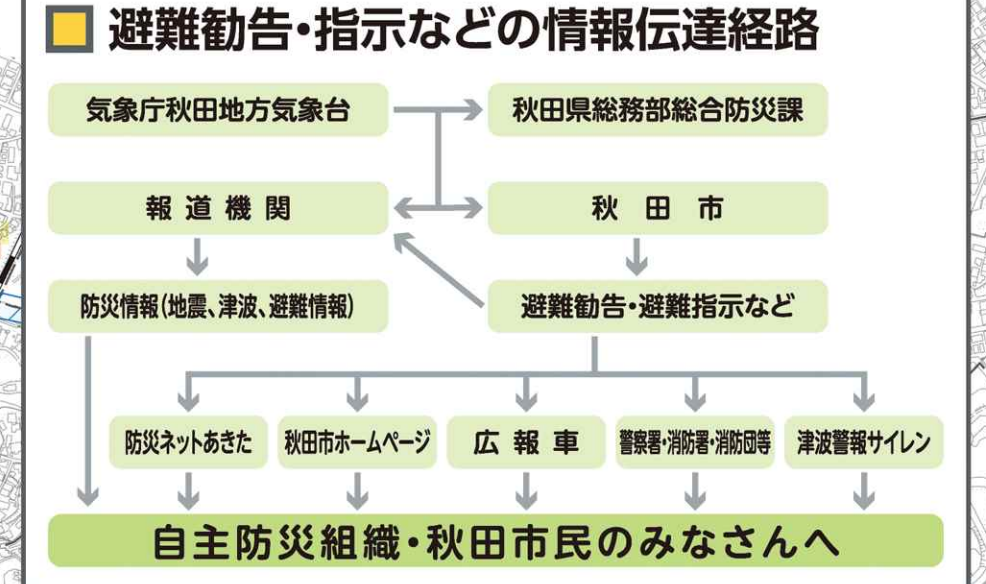
津波避難ビル一覧

名称	位置	収容人数	所在地面高	避難階数	避難距離	想定津波到達時間	想定浸水深
株式会社スアテック秋田支社	川尻町大1度233-9	260人	4m	3階から5階	47分	1.43m	
川尻小学校	川尻みよし町8-31	920人	8m	3階	-	-	
秋田市若川尻住宅	川尻上野町1	480人	9m	2階から5階	-	-	
株式会社さわやか倶楽部介護付有料老人ホームさわやか倶楽部(5階)	御町一丁目10-3	600人	5m	3階から4階	175分	0.14m	
大住小学校	仁井田字西瀬敷33	1,820人	6m	3階	-	-	
秋田公立美術大学	新屋大川町12-3	850人	8m	2階	-	-	
秋田西中学校	新屋大川町19-75	1,810人	8m	3階	-	-	
西部市民サービスセンター	新屋勝平町13-34	590人	7m	3階	-	-	
牛島清水町市営住宅	牛島西四丁目29	240人	5m	3階から4階	38分	0.66m	
天然温泉グラスパホテルにまち立体駐車場(5階)	御町一丁目2-3	1,150人	5m	3階、屋上	-	-	
ドジャース食品館屋上駐車場(5階)	川尻大川町8-25	1,100人	3m	屋上	52分	2.06m	

発行：秋田市総務部防災安全対策課
TEL：018-888-5434
http://www.city.akita.akita.jp/city/gn/default.htm

他の地域の詳細版については、市ホームページで閲覧していただくか、防災安全対策課にお問い合わせください。

平成29年3月発行



津波からの避難

津波避難の心得

津波から逃れるには、「より早く」「より高く」「より速く」避難しましょう。

- より早く津波情報を確認して、避難を開始しましょう。
- より高いところに避難しましょう。
- より海から遠いところに避難しましょう。

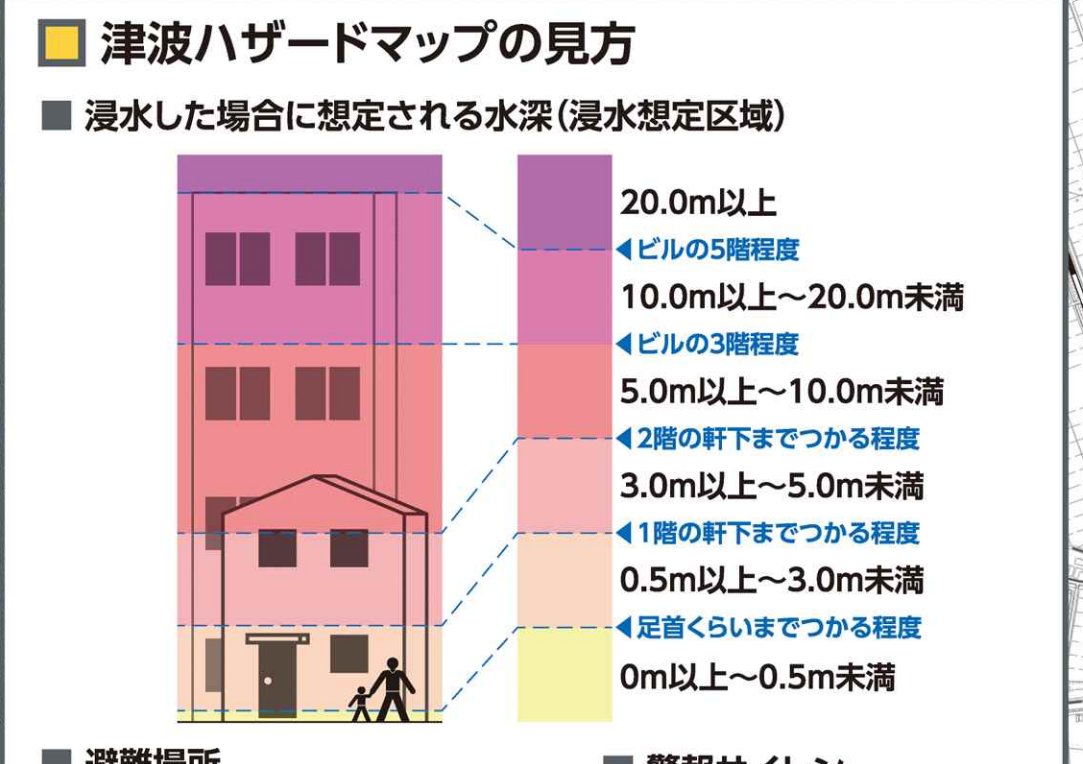
高台への避難

秋田市の津波避難の原則は「高台への避難」です。高台への避難が間に合わない場合は、近くの津波避難ビルへ避難しましょう。津波が迫って来ている場合は、近くの建物の高いところへ避難しましょう。避難勧告や避難指示が発令された場合に限らず、津波警報や大津波警報が発令された場合は、高台などに避難を開始してください。

津波避難ビルへの避難

津波避難ビルは、台風等の他の災害の時に避難する「避難所」とは違います。津波避難ビルは、津波の恐れがある間だけ、一時的に避難者を受け入れる施設です。施設によっては、トイレや水道などを利用することができますが、避難所のように災害用物資などの用意はありません。津波避難ビルは、「津波警報」や「大津波警報」が発令されている間だけ、自主的な避難者を受け入れます。津波警報が解除されたときには、避難者は自宅や高台に開設した避難所へ移っていただきます。

※津波ハザードマップで浸水想定区域に入っていないから避難する必要はない。と「津波ハザードマップで浸水想定区域に入っているため必ず被害がある。」というものではありません。



- #### ■ 避難場所
- 津波避難場所 (Green square with white border)
 - 津波避難ビル (Green square with white border)
 - 避難所 (Purple square with white border)
 - 避難場所 (Purple square with white border)
- ※浸水想定区域内の「▲」が付いた避難場所は、津波発生時の避難場所ではありません。
- #### ■ 警報サイレン
- 津波警報サイレン (Red square with white border)
- #### ■ 地図凡例
- 市界 (Dashed line)
 - 町丁・大字界 (Dotted line)
 - 鉄道 (Black line with cross-ticks)
 - 主要幹線道路 (Green line)
 - 消防署 (Red circle with white border)
 - 警察署 (Blue circle with white border)
 - 病院 (White circle with red border)
- #### ■ 避難の方向
- 避難の方向 (Red arrow)
- ※避難の方向を参考にして、みなさんの避難路を決めましょう。