




秋市内を7つのエリアに分け  
よりすぐりの景観を紹介します。



Information 秋田市おすすめ情報サイト・SNS

秋田市公式 Instagram @akitacity\_official  
[#findakitacity]をつけてあなたが見つけた秋田市を投稿しよう！  
秋田市は四季折々の風景、自然、歴史、伝統、食文化といった魅力を国内外に向けて発信するため、秋田市公式Instagram（インスタグラム）を開設しています。秋田市の魅力ある写真や動画を職員が投稿するほか、皆さんからの投稿も募集しています。皆さんが見つけた秋田市の素敵な瞬間や、自分しか知らない秋田市の魅力のアレコレを「#findakitacity」をつけて投稿してください！



秋田市観光・イベント情報総合サイト  
アキタタッチ+  
秋田市観光振興課 TEL 018-888-5602  
(公財)秋田観光コンベンション協会 TEL 018-824-1211

羽州街道ガイドブック  
『あきた羽州街道 時を超えた散歩道』  
秋田市文化振興課 TEL 018-888-5607  
PDF版のダウンロードはこちらへ→

秋田市景観マップ  
発行日 令和4年3月  
発行 秋田都市整備部 都市計画課 都市環境担当  
〒010-8560 秋田山王一丁目1番1号  
TEL 018-888-5764  
FAX 018-888-5763

※掲載のデータは2022年3月時点のものです。発行後に変更になっている場合がございますので、あらかじめご了承ください。

秋田市景観マップ | Akita city Landscape Map

## 中央地域 Central Area

行政、経済、産業などの各種機能が集積する中央地域には、秋田市における都市機能の中核を形作る多様な景観があります。歴史や緑の要素を含む商業空間や街路空間といった景観資源を活用するとともに、旭川が流れる旧城下町の特性を活かした景観がつけられています。緑化重点地域に指定されている「秋田駅周辺地区」では、都市緑化の推進や適切な大規模建築の誘導、居住環境の整備等が行われ、中心市街地では千秋公園から続く、秋田市文化創造館、エリアなかいちなどが整備されました。自然的景観では太平山を望む眺望点の保全を目指し、美しい眺望を大切に景観づくりが行われています。



秋田市景観マップって？  
秋田市の景観資源（風景、眺め、まちなみなど）を後世に残すため、各地域の景観資源を再確認しながら新たな景観資源を発見していきました。2022年（令和4年）に「秋田市景観マップ」としてまとめ、秋田市7地域の景観を紹介しています。



### 1 千秋公園(桜)

千秋公園は、秋田藩20万石佐竹氏の居城跡で、明治29年（1896年）に公園として整備された。春になると桜やツツジが咲き誇り、多くの人々を魅了している。古くから市民に愛されてきており、秋田市を代表する桜の名所として多くの観光客も訪れる。



### 1 千秋公園(御隅櫓からの眺望)

久保田城御隅櫓は、21世紀に向けて秋田市の発展を願い、史料に記されている2階造りを基本とし、その上に展望室を加えて復元されたものである。4階の展望室からは市街地のほか、太平山や男鹿半島も一望できる。

【景観要素の分類】 自然的景観 住宅地景観 業務地景観 拠点景観 歴史的景観 眺望景観

中央地域 | Central Area



### 1 千秋公園周辺(はす)

千秋公園入口にある「大手門の堀」には、淡いピンクの「蓮の花」が7月上旬から咲き始め9月上旬までの約2ヶ月にわたり咲き誇る。蓮の美しさを地域の財産ととらえ、近年、様々なイベントが行われている。



### 1 千秋公園(つつじ)

千秋公園はツツジの名所でもあり、大葉、琉球、レンゲ、黄レンゲ、霧島など、約2600株のツツジが美しく咲き誇る。夜間ライトアップも行われ、幻想的なツツジを楽しめる。



### 2 総社神社

住宅地の中にある自然豊かな神社で、けやきなどの巨木に覆われた緑地景観。総社神社の鎮座する森にあるたくさん緑が人々に安らぎを与えている。



### 3 けやき通り

昭和60年（1985年）、第2回市民に親しまれる道路愛称として、「けやき通り」として命名された。道路の中央分離帯のケヤキ並木と木々の間に植えられたアジサイや両側の歩道のプラタナスが、春夏秋冬を通じて、ゆとりと潤いを感じられる。

【景観要素の分類】 自然的景観 住宅地景観 業務地景観 拠点景観 歴史的景観 眺望景観

いつもの場所、知らない景色に会いに行く。



### 4 草生津川コスモスロード

面影橋のあたりから草生津川に沿って帯状にコスモスが植えられていて、毎年秋には見事なコスモスを楽しむことができる。また、春には草生津川の水面と桜並木が調和し、見事な景観をつくりだす。



### 5 山王带状緑地

臨海十字路から約100メートル東側にある約1キロメートルの散歩道であり、深い緑に覆われ、山王の住宅街に潤いをもたらしている。平成23年（2011年）に園路のバリアフリー化を実施し、出入口の段差の解消や、水飲み場やトイレをバリアフリー対応にしている。



### 6 鹿島神社の御神木

社殿向かいの御神木（柳）と周りの水辺景観が住宅地に潤いを与えている。鹿島神社の創建は明治10年頃と比較的新しく、神社境内に弘化二年（1845年）に建立された「倉稲魂神碑」があり、市の文化財に指定されている。



### 7 御休通り

昭和60年（1985年）、第2回市民に親しまれる道路愛称として、「御休通り」として命名された。ならかな坂道の両側に植樹されたケヤキ並木が、四季の移り変わりに合わせて色づき、ゆとりと潤いを感じられる道路景観を創り出している。

【景観要素の分類】 自然的景観 住宅地景観 業務地景観 拠点景観 歴史的景観 眺望景観

秋田市景観マップ | Akita city Landscape Map



### 8 保戸野学園通り

秋田大学附属小中学校前の高いケヤキ並木が美しい。昭和58年（1983年）、第1回市民に親しまれる道路愛称として「保戸野学園通り」として命名された。



### 9 ハミングロード

市中心部に近い泉地区にある遊歩道。多くのリングの木が植えられており、毎年秋には泉小学校の低学年児童が地域の人々の協力を得て、リングの収穫作業を行う。平成元年（1989年）に市民に親しまれる道路愛称により「ハミングロード」と命名された。



### 10 高陽の家並み

官庁街に近い住宅地。狭い路地が多いが、歴史を感じる家がある。



### 11 保戸野八丁の通り

秋田工業高等学校の裏手あたりで、ほぼ全域が住宅地の町域となっている。天徳寺から八丁＝約872m離れていることが由来と言われている。

※この地図は、国土院発行の電子地形図を使用しています。

中央地域 | Central Area



### 12 泉ハイタウン

宅地開発により、道路・公園・広場等が整備された良好な住宅地となっている。地区計画が定められており、建築物の用途等の規制誘導を積極的に推進し、豊かな生活空間の創造により、良好な居住環境の形成と保全を図っている。



### 13 広小路

歩行者に安らぎを与える秋田のシンボル道路で、中心市街地のにぎわいと千秋公園お堀の潤いを要素とする商業地の景観である。



### 14 千秋公園

秋田市のシンボル景観。春には桜が咲き誇り、秋にはツツジが咲き誇る。多くの市民が散歩や運動を楽しむ場所となっている。



### 15 御休通り

昭和60年（1985年）、第2回市民に親しまれる道路愛称として、「御休通り」として命名された。ならかな坂道の両側に植樹されたケヤキ並木が、四季の移り変わりに合わせて色づき、ゆとりと潤いを感じられる道路景観を創り出している。

【景観要素の分類】 自然的景観 住宅地景観 業務地景観 拠点景観 歴史的景観 眺望景観

いつもの場所、知らない景色に会いに行く。



### 16 千秋公園

秋田市のシンボル景観。春には桜が咲き誇り、秋にはツツジが咲き誇る。多くの市民が散歩や運動を楽しむ場所となっている。



### 17 有楽町周辺

秋田市の中心市街地。歴史的な建物や商店が並び、賑やかな雰囲気を醸し出している。



### 18 通町

秋田市の中心市街地。歴史的な建物や商店が並び、賑やかな雰囲気を醸し出している。



### 19 寺町

秋田市の中心市街地。歴史的な建物や商店が並び、賑やかな雰囲気を醸し出している。

【景観要素の分類】 自然的景観 住宅地景観 業務地景観 拠点景観 歴史的景観 眺望景観



14 あくら周辺

伝統建築の趣を生かしたにぎわい空間。横町通りから移築・再現した旧大島商会店舗が令和3年（2021年）4月、まちなか観光案内所として仲間入りした。



17 有楽町周辺

煉瓦造りの建物、町屋風の店舗、保存樹、公園など様々な要素が楽しめる。古いビルをリノベーションして新たに生まれ変わらせる取り組みが目立つ。昭和感が漂う建物や店舗があり、懐かしい雰囲気をつくりだす若者に人気のエリア。



21 寺町

寺院が建ち並び、緑に囲まれたやすらぎのある通りをつくりだしている。威光を放つ大きな門、樹齢を重ねた松やイチョウなどの巨木、静かに流れる空気。寺町通りは昭和58年（1983年）、「市民が選ぶ都市景観賞」を受賞している。



25 赤れんが館(旧秋田銀行本店本館)

明治後期の煉瓦造りの洋風建築で、堂々たる雰囲気からランドマークとなっている。赤れんが館は、旧秋田銀行本店本館として明治42年（1909年）に着工、同45年に完成した建物で、昭和56年（1981年）に秋田市に寄贈された。昭和60年に秋田市立赤れんが郷土館として開館した。国の重要文化財に指定されている。



29 にぎわい交流館 県立美術館

にぎわい交流館は、芸術と文化交流の場として、幅広い市民や観光客が集い、まちのにぎわいをもたらしている。秋田県立美術館は、芸術文化活動の発表の場、そして新しい街の文化のシンボルとして市民に根付いている。



31 市立体育館

縄文首都のオリンピック神話をモチーフにした特徴的なデザインが目目を引く。RCと金属瓦を使った曲線屋根が独特の雰囲気を作っている。秋田県のプロバスケットボールチームである秋田ノーザンハピネッツのホームアリーナでもある。



【千秋公園（はす）】



15 山王・竿燈大通り

整然としたビル景観がオフィス街らしい雰囲気をつくりだしている。平成7年（1995年）、第8回市民に親しまれる道路愛称として、山王大通りの一部が「竿燈大通り」として命名され、昭和47年から竿燈のメイン会場になっている。



18 通町

江戸時代の町割を継承し、伝統建築と近代建築が融合した美しい商店街。まちづくり協定や地区計画により、その景観が保全されている。秋田藩初代藩主佐竹義宣公が外町のまちづくりとして手がけた地区といわれ、秋田の伝統的な家屋の特徴をとどめる商店が点在している。



22 八橋旧国道の通り

切妻屋根の町屋が残り、旧羽州街道の面影が垣間見られる。八橋地区の旧羽州街道沿いは、茶店が立ち並び、芝居興行が行われるなど、城下の一大行楽地としてにぎわっていた。昭和初期の町家以外にも、倉庫、蔵も趣があり、通りの表情を豊かにしている。



26 北の丸から見える太平山

遮るものない視野に、太平山の裾野の広がりが見渡せる。秋田市千秋北の丸地区は、丘陵にある地理的特性により、太平山をはじめ東部地区が眺望できるポイントとなっている。



30 泉外旭川駅

奥羽本線秋田-土崎間の中間地点に位置する駅。令和3年（2021年）3月に開業。「泉外旭川」の名称は、泉地区と外旭川地区の境界付近に立地することに由来し、駅前広場は、住宅街との調和を意識したデザインとなっている。



32 旧金子家住宅

江戸時代後期の秋田の町家の建築様式を色濃く残した商家の建物で、秋田市の有形文化財に指定されている。主屋一棟と土蔵一棟で構成され、屋根の上には雨水を貯める防火用の樋が2個置かれるなど、昔ながらのたたずまいを今に伝えている。



15 竿燈大通り

メインストリートに大小の竿灯が勢ぞろいし、一斉に立ち上がるさまは壮観で夢幻的な光景である。



19 秋田聖教主教会

洋風宗教建築がランドマークとなり、住宅街に風情を与えている。聖堂は昭和5年（1930年）に建てられたもので、その時からほとんど改変されることなく、当時の姿をそのまま残している。鉄筋コンクリート造としては、秋田県内でも初期のものにあたり、貴重な近代建築のひとつ。



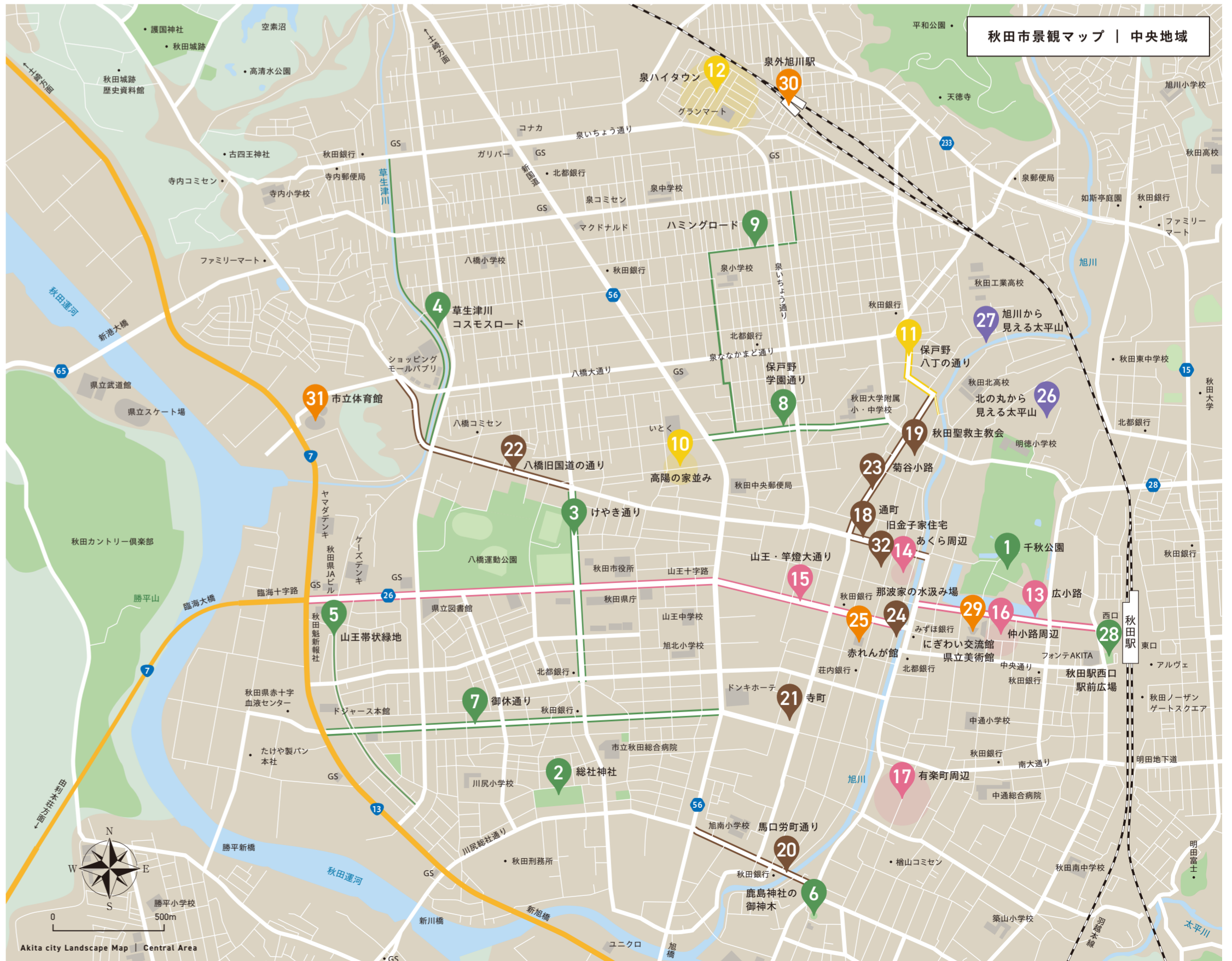
23 菊谷小路

歴史的な町割に加え、北側を望むと遠景に山並みが楽しめる。藩政期中通町の住人で酒造業を営んでいた豪商菊屋善右衛門に由来する小路名とされている。



27 旭川から見える太平山

蛇行する旭川の背後に太平山がそびえる眺望ポイント。



※この地図は、国土院発行の電子地形図を使用しています。



16 仲小路周辺

ショウウィンドウが並ぶお洒落な風景。にぎわい創出のため、年中通してさまざまなイベントが開催されている。



20 馬口労町通り

旧松倉家住宅をはじめとする明治時代の町屋が商店の間に残り、趣を醸し出している。馬口労町を象徴するのが、毎年8月12日に開かれる「華市」。お盆の飾り物や花、野菜などを買い求める人がつめかけ、昔のにぎわいを垣間見ることができ、夏の風物詩として今も賑々と受け継がれている。



24 那波家の水汲み場

旭川岸に残る水汲み場で、久保田城下の名残りが感じられる癒やしのスポット。明治期までは飲用ともなっていた清流が偲ばれる。川反の各町には、「カド」と称する共用の水汲み場があったが、現在残っているのはこの水汲み場だけである。



28 秋田駅西口駅前広場

秋田駅西口駅前広場は、芝生が広がり、誰もがくつろげる憩いの空間として、またイベントの開催などにより多くのにぎわいを創出する空間として活用されている。





秋田市内を7つのエリアに分けよりすくりの景観を紹介します。



Information 秋田市おすすめ情報サイト・SNS

秋田市公式 Instagram @akitacity\_official

秋田市では四季折々の風景、自然、歴史、伝統、食文化といった魅力を国内外に向けて発信するため、秋田市公式Instagram（インスタグラム）を開設しています。



秋田市観光・イベント情報総合サイト アキタタッチ

羽州街道ガイドブック 『あきた羽州街道 時を超えた散歩道』

秋田市景観マップ 発行日 令和4年3月

※掲載のデータは2022年3月時点のもので、発行後に変更になっている場合がございますので、あらかじめご了承ください。

秋田市景観マップ | Akita city Landscape Map

## 西部地域 Western Area

雄物川の流れて沿って街並みが形成された西部地域は、雄物川の南側と北側とで性格が異なります。南側には新屋表町通りや新屋駅を中心とした街並みがあり、国道7号から下浜地区には海沿いに住宅を中心とした市街地が形成されています。



秋田市景観マップって？ 秋田市の景観資源（風景、眺め、まちなみなど）を後世に残すため、各地域の景観資源を再確認しながら新たな景観資源を発見していきました。



### 1 浜田森林総合公園

秋田市制80周年記念事業（昭和44年、1969年）の一つとして整備した大森山公園近接地の秋田市浜田にある公園。約380本の梅を栽培している「梅林園」や桜を中心とした「花木園」、「木の美園」、「栗園」、「市民の森」などがあり、「市民のレクリエーション」の場として開園。



### 2 三角沼

昭和初期の治水工事によって雄物川の残存湖となった三角沼。かつて幾度となく氾濫した旧雄物川の川筋の名残を留める水辺景観。モツゴ、ウグイ、ヌマガレイ、イトヨ等、多様な魚種が生息している。

西部地域 | Western Area



### 3 大川端帯状近隣公園

製紙工場の排水がせせらぎに生まれ変わり、桜並木と水辺を生かして整備された公園。その桜並木は、地域の憩いの核となっている。地元では、「あやさくら公園」として、観桜実行委員会により、さくらまつりが開催されている。



### 4 大川散歩道

平成17年（2005年）、第19回市民が選ぶ都市景観賞に選ばれており、この散歩道が見せる景観は、周辺の学校の生徒をはじめとする道行く人々の心を和ませる。また、沿道の木々が住宅街の家並みに四季折々の彩りを添え、憩いの空間としても親しまれている。



### 5 新屋表町通り

町家や酒蔵、湧水に彩られた、歴史の情緒が漂う秋田市中でも歴史的まちなみを色濃く残した、大変貴重な通りである。古くは羽州浜街道の町で、雄物川を利用した舟運の家並みに四季折々の彩りを添え、憩いの空間としても親しまれている。

いつもの場所、知らない景色に会いに行く。



### 6 日吉神社


新屋表町通りの南端にあり、背の高い木々（けやきなど）と鳥居が凛とした雰囲気を感じさせている。建物自体は明治28年（1895年）の火事で焼失したが、大正6年に竣工。境内には巨大な立ち、歴史の重さが伝わってくる。



### 6 日吉神社

新屋のお祭りとして知られている鹿島祭り。各家々で作った鹿島様を船型に乗せ、日吉神社までにぎやかに練り歩く。古くより滋賀県大津坂本の日吉大社の別社と称されている日吉神社では、5月25～26日に山王祭、6月第2日曜日には、鹿島祭りが行われる。

秋田市景観マップ | Akita city Landscape Map




### 9 雄物川河口

源流から約133kmに及ぶ雄物川の終着点。広がる空と水面、太平山、男鹿半島、島山まで見渡せる雄大な風景や夕焼けが美しく、夏には夕景、冬には河原に白鳥や鴨などの冬鳥が集まるなど、自然環境に恵まれた所である。



### 10 大森山

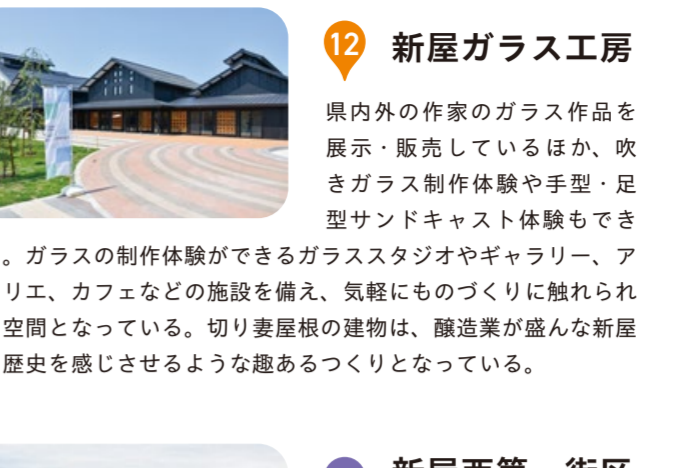
日本海と県道56号の間に位置し、標高123mの大森山。秋田市で人気の眺望スポットで、頂上の展望台からは、秋田市街、日本海、男鹿半島の景色を一望できる。



### 11 下浜サンセットロード

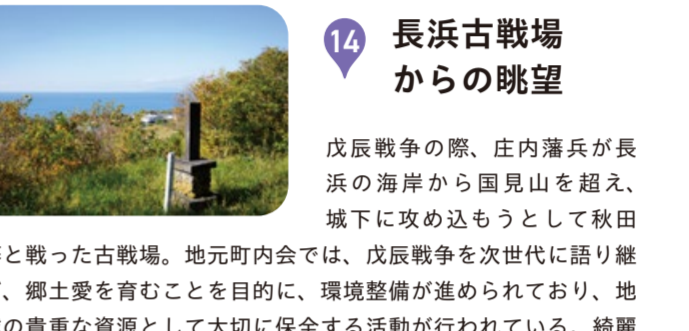
正面には日本海、右手に男鹿半島、左手には島山と180度景色を楽しむことができる。日本海に夕日が徐々に沈む光景は、息をのむほど美しい。令和2年2月に第11回市民に親しまれる道路愛称により「下浜サンセットロード」と命名された。

西部地域 | Western Area



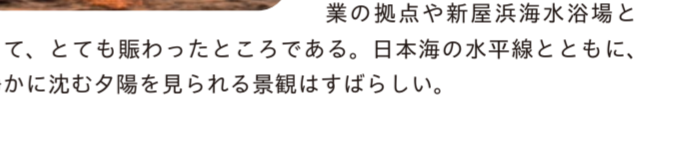
### 12 新屋ガラス工房

県内外の作家のガラス作品を展示・販売しているほか、吹きガラス制作体験や手型・足型サンドキャスト体験もできる。ガラスの制作体験ができるガラススタジオやギャラリー、アトリエ、カフェなどの施設を備え、気軽にものづくりに触れられる空間となっている。



### 14 長浜古戦場からの眺望

戊辰戦争の際、庄内藩兵が長浜の海岸から国見山を超え、城下に攻め込もうとして秋田藩と戦った古戦場。地元町内会では、戊辰戦争を次世代に語り継ぎ、郷土愛を育むことを目的に、環境整備が進められており、地域の貴重な資源として大切に保全する活動が行われている。



### 15 新屋浜

新屋の昔の面影を残している新屋浜は、雄物川放水路により分断されたが、かつては漁業の拠点や新屋浜海水浴場として、とても賑わったところである。日本海の水平線とともに、静かに沈む夕陽を見られる景観はすばらしい。

いつもの場所、知らない景色に会いに行く。



### 16 下浜の海

羽越本線下浜駅から歩いてすぐの下浜海水浴場。松林を抜けるとエメラルドグリーンの海が広がる。地元のみならず、他県からも海水浴客が訪れる県下最大級の海水浴場であり、広がる砂浜に青い海と青空が映える景観はとて綺麗。北西には、男鹿の寒風山を見ることができる。



### 17 大森山動物園

秋田市大森山公園内に昭和48年（1973年）に開設した動物園。約15haの園内で多くの動物が飼育されており、エサやり体験などのイベントも開催されている。また、遊園地アニバの観覧車からは園内はもろろん秋田市街の景色を一望することができる。



※この地図は、国土院発行の電子地形図を使用して作成しています。

【景観要素の分類】 自然景観 住宅地景観 業務地景観 拠点景観 歴史的景観 眺望景観



秋田市内を7つのエリアに分け  
よりすぐりの景観を紹介します。

秋田市景観マップ | Akita city Landscape Map  
Southern Area

1ダウンロードしていただけます。

Information 秋田市おすすめ情報サイト・SNS

秋田市公式 Instagram  
@akitacity\_official

#findakitacity

秋田市では四季折々の風景、自然、歴史、伝統、食文化といった魅力を国内外に向けて発信するため、秋田市公式Instagram（インスタグラム）を開設しています。秋田市の魅力ある写真や動画を職員が投稿するほか、皆さんからの投稿も募集しています。皆さんが見つつけた秋田市の素敵な瞬間や、自分しか知らない秋田市の魅力のアレコレを「#findakitacity」をつけて投稿してください！



秋田市観光・イベント情報総合サイト  
アキタタッチ+

秋田市観光振興課 TEL 018-888-5602  
(公財)秋田観光コンベンション協会 TEL 018-824-1211

羽州街道ガイドブック  
『あきた羽州街道 時を超えた散歩道』

秋田市文化振興課 TEL 018-888-5607  
PDF版のダウンロードはこちら→

秋田市景観マップ  
発行日 令和4年3月  
発行 秋田市都市整備部 都市計画課 都市環境担当  
〒010-8560 秋田山王一丁目1番1号  
TEL 018-888-5764  
FAX 018-888-5763

※掲載のデータは2022年3月時点のもので、発行後に変更になっている場合がございますので、あらかじめご了承ください。

秋田市景観マップ | Akita city Landscape Map

## 南部地域 Southern Area

豊かな水田と丘陵地で構成された田園空間のなか、御所野ニュータウン等の宅地造成によって新しい住宅地景観の形成が進んだ地域です。ショッピングモールをはじめとした商業・流通・工業機能もあり、河辺・雄和地域の都市機能を補う地域連携拠点としての役割も担っています。蛇行する太平川の流れに沿った散策路の桜並木、地区のシンボルでもある金照寺山に整備された一つ森公園といった多様に展開する緑景観の豊かさを活かした景観づくりが行われています。



秋田市景観マップって？  
秋田市の景観資源（風景、眺め、まちなみなど）を後世に残すため、各地域の景観資源を再確認しながら新たな景観資源を発見してきました。2022年（令和4年）に「秋田市景観マップ」としてまとめ、秋田市7地域の景観を紹介しています。



1 一つ森公園  
市街地と田園に囲まれた小高い丘陵地にあり、日本庭園、ロックガーデンなどからなる静的レクリエーションとコミュニティ体育館、ジョギングコースなどからなる動的レクリエーションの共存している公園。市民の休息・鑑賞・散策・遊戯運動施設等総合的に利用することができ、自然が豊富な公園として、四季折々の景観を楽しむことができる。




1 一つ森公園(友誼亭)  
昭和62年（1987年）、蘭州市との友好提携5周年を記念し、建てられた中国風あずまや。高さ11.68メートルの中国の伝統的な建築様式である「六角一層瓦葺き」を採用しており、屋根は繊細な細工が施され、色鮮やかで周囲の緑とのコントラストが美しい。友誼亭のある自由広場では、春は花見、夏はBBQ、秋はナベッコと、多くの市民に利用されている。

南部地域 | Southern Area



2 仁井田の田園風景  
かつては、荒野であった仁井田、四ツ小屋、牛島地区一帯は、仁井田堰の開削と新田開発により、現在の広大で美しい農地に生まれ変わった。市街地の外縁部に広がる田園風景の中を進む新幹線こまちの姿は、秋田らしい景観を形成しており、米どころ秋田を象徴する風景。



3 太平川沿いの桜並木  
桜並木が2kmに渡って続き、市街地に水と緑の潤いを与えている。毎年、桜の時期には「太平川観桜会」が開催され、愛宕下橋付近には屋台が並び、沢山の人が訪れる。太平川橋近くには、小さな屋形船が浮かび、桜とともに醸し出す風景は、幻想的である。百石橋、愛宕下橋、太平川橋から望む景色も素晴らしい。



4 露畑  
地域の農家が耕作している畑。高さ1.5m、直径1mを超える秋田落が群生する姿は圧巻。秋田市の初夏の風物詩として、毎年6月に「あきた観光レディー落刈り撮影会」が開催されている。かすりにもんべ姿のあきた観光レディーが落刈る姿を、多くのカメラマンが撮影。昔の落刈りを彷彿させるひとときである。また、四ツ小屋地区では、あきた落刈り体験をすることもでき、インスタ映えスポットとしても話題となっている。



5 御所野総合公園  
自然的資源や歴史的資産などを活かし、将来的なニーズにも柔軟に対応するための複合多機能型の緑地環境の創出を目的として整備された公園。多くの木々に囲まれた広がりのある緑地景観が素晴らしい。複合遊具やテニスコートのほか、国指定史跡地蔵田遺跡などもあり、広く市民から利用されている。

いつもの場所、知らない景色に会いに行く。



6 御所野ニュータウン  
秋田市の東南部に位置している御所野ニュータウンは、住民の提案による地区計画に従い、住宅、産業用地、医療、福祉、学校、公園などが機能的に配置されて、緑化された美しい街並みが形成されている。



7 牛島商店街  
ネオン看板がびびり目立つ牛島商店街。明治から昭和初期の店舗が数多く現存する。かつての秋田の商店街の原風景が垣間見える。羽州街道沿いに商店のほか、銀行、郵便局、医院などが建ち並ぶ。



8 仁井田堰  
400年の長きにわたり美田を潤してきた仁井田堰は、江戸時代初期の家老梅津忠忠による新田開発（2000石生産）事業の一環として岩見川から用水を通したもの。うっそうとした森と豊かな水辺空間の調和が素晴らしい景観を形成している。農業用水、生活用水として利用されてきただけでなく、水辺に生きている淡水魚、両生類、昆虫、野の花々など、豊かな生物多様性を支えている。



9 旧黒澤家住宅  
約300年前に遡る可能性のある上級武家住宅として、現在の中通三丁目に建てられたもので、江戸時代の武家の生活を支える主屋、米庫、小屋、井戸、氏神などがセットで残っているため、全国的にも類例がない建物である。昭和60年（1985年）に黒澤家から秋田市へ寄贈され、その後、一つ森公園内に移築され、周辺の緑と溶け込み、素晴らしい景観を生み出しており、平成元年に国の指定重要文化財に指定された。

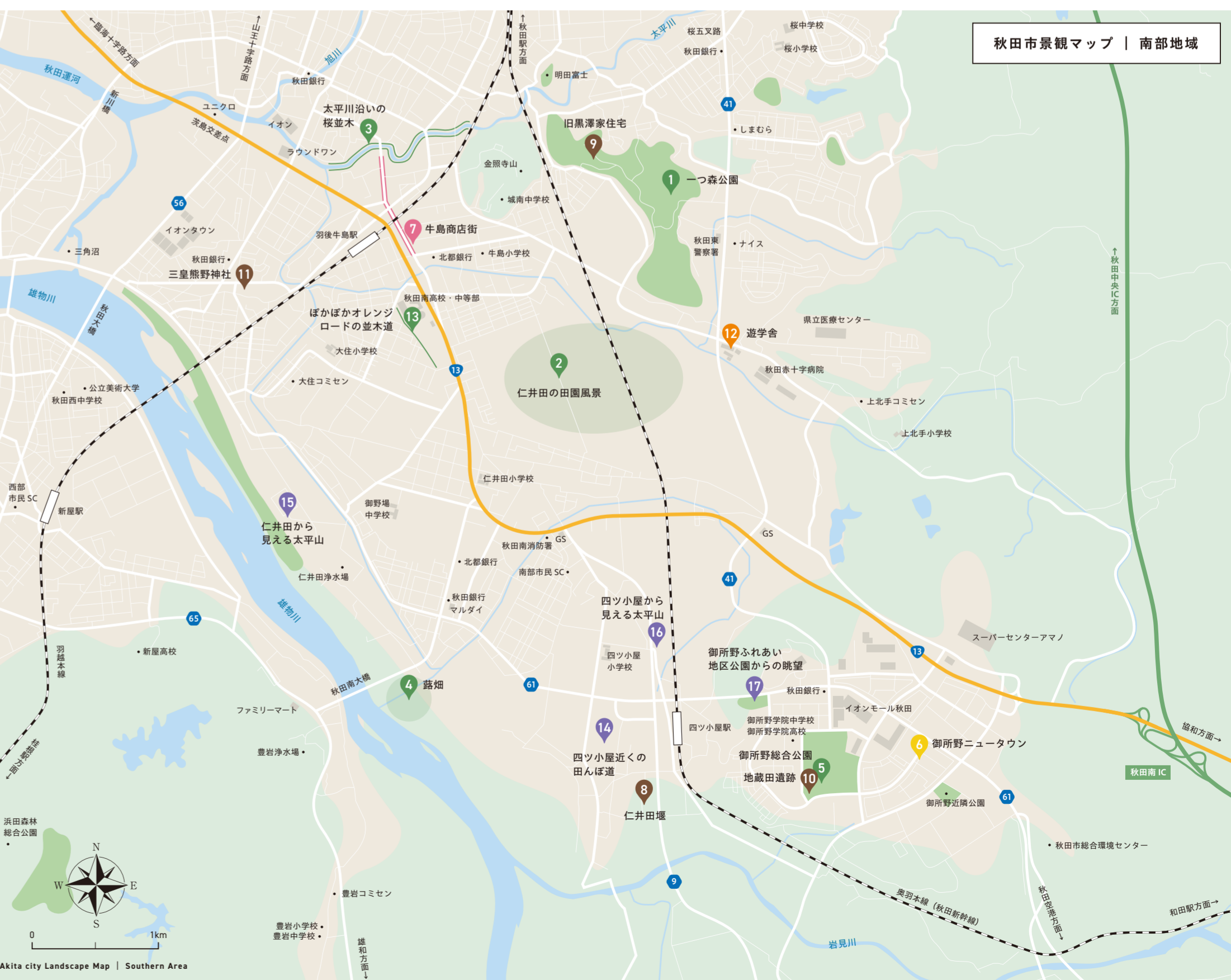
秋田市景観マップ | Akita city Landscape Map



10 地蔵田遺跡  
秋田市南東部にある御所野台地の南端、標高31mに位置しており、木橋で囲まれた弥生時代前期の集落跡として特に注目され、平成8年に国の史跡に指定された。遺跡からは、堅穴住居跡4軒、木柵跡3条、土器棺蓋25基、土壊蓋51基が発見された。出土した土器棺の中からは、九州福岡地方ではじまった遠賀川式土器の文様の貴重なものもあり注目された。集落跡を復元した「弥生こ村」では、歴史的景観を見るだけでなく、様々な体験学習をすることができる。



11 三皇熊野神社  
本宮（旧三皇神社）と里宮（旧熊野神社）があり、明治44年（1911年）に合祀し、三皇熊野神社と改称。境内には坂上田村麻呂将軍の柱に根がついたと言うブナの大木があり、地上八尺位の所から水が溢れ「雲水の大木」と言われた。その雲水は眼病に効くと言われており、平成27年（2015年）に復元された。境内には、エンジュ、きたごぶし、ブナ、ケヤキなどの樹木があり、身近な緑の景観を堪能できる。



※この地図は、国土院発行の電子地形図を使用しています。

南部地域 | Southern Area



12 遊学舎  
県民のボランティア・NPO活動や余暇・文化活動など、自由時間を活用した様々な活動を応援するため、秋田県が整備したものの。県産材の杉をふんだんに使い、木の持つ柔らかな温もりが伝わる様や昭和初期の民家を移築した様などからなる遊学舎は、木造建築の素晴らしい景観を見ることができ。

13 ほかほかオレンジロードの並木道  
秋田南高校裏にある散歩道で、地域住民や市民による「ほかほかオレンジロード愛護会」により、自主的に清掃が行われている。また、路上での夏祭りなどのイベントも行われており、地域住民の財産として大切にされている。

14 四ツ小屋近くの田んぼ道  
かつて、荒野であった仁井田、四ツ小屋、牛島地区一帯は、仁井田堰の開削と新田開発により、現在の広大で美しい農地に生まれ変わった。代かき後の田んぼは、まるで鏡のようになり、周辺の景色を写し出し、遠く高山を望む景色は、素晴らしい。

いつもの場所、知らない景色に会いに行く。



15 仁井田から見える太平山



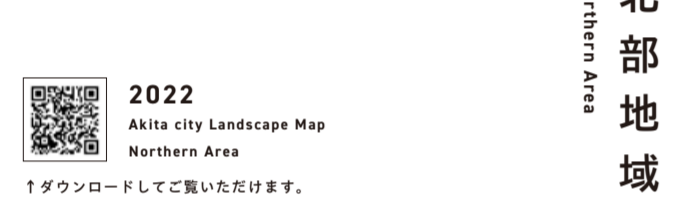
16 四ツ小屋から見える太平山



17 御所野ふれあい地区公園からの眺望  
御所野イオンモールから四ツ小屋方面へ下った途中、屋上台がある公園。御所野の台地から望む街並みや山並みの景色は、とても素晴らしい。週末には、多くの家族連れでにぎわう御所野地区でも人気の公園である。



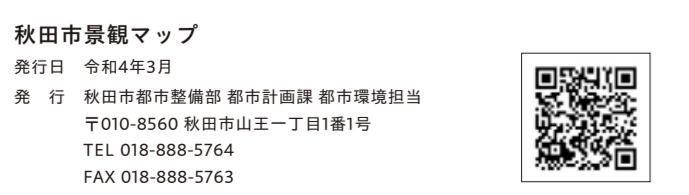
秋田市内を7つのエリアに分け、よりすぐりの景観を紹介します。



Information 秋田市おすすめ情報サイト・SNS



秋田市では四季折々の風景、自然、歴史、伝統、食文化といった魅力を国内外に向けて発信するため、秋田市公式Instagram (インスタグラム) を開設しています。

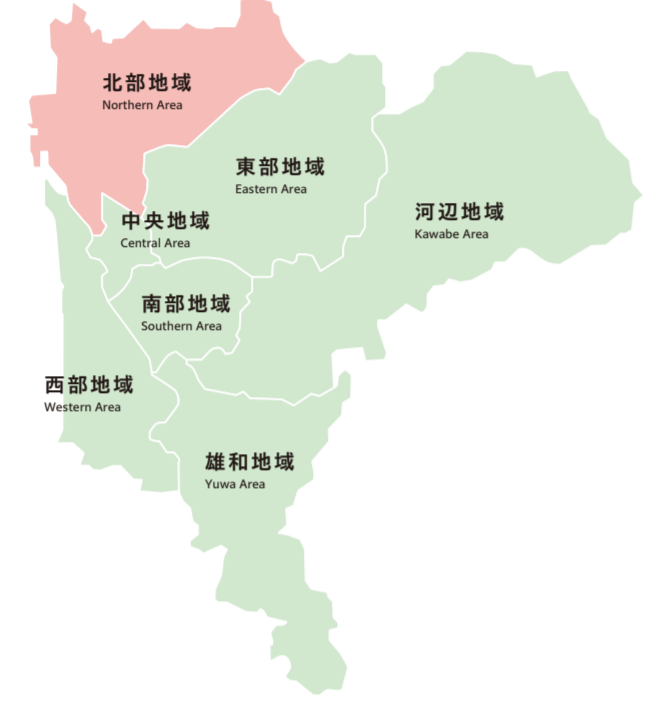


※掲載のデータは2022年3月時点のものです。発行後に変更になっている場合がございますので、あらかじめご了承ください。

秋田市景観マップ | Akita city Landscape Map

## 北部地域 Northern Area

秋田港を中心とした北部地域には歴史ある街並みや田園、丘陵地など豊かな自然環境があります。秋田港は港湾機能に加えて国内外観光客の交流の場。土崎地区には港町として栄えた歴史があり、羽州街道沿いでは歴史的な寺院や農家建築、商家等を活かした景観づくりが行われています。



秋田市景観マップって？ 秋田市の景観資源（風景、眺め、まちなみなど）を後世に残すため、各地域の景観資源を再確認しながら新たな景観資源を発見していきました。

1 高清水公園 (秋田城跡) 高清水丘陵の秋田城跡を公園として整備。奈良時代から平安時代にかけて東北地方の日本海側に置かれた地方官庁の遺構跡で、政治、軍事、文化の中心地であった。

2 小泉湯公園 (旧奈良家) 男湯の近くにある旧奈良家住宅は、江戸時代中期の宝暦年間(1761-1771)に奈良家9代善政(喜兵衛)によって建てられた。

2 小泉湯公園 (旧奈良家) 男湯の近くにある旧奈良家住宅は、江戸時代中期の宝暦年間(1761-1771)に奈良家9代善政(喜兵衛)によって建てられた。

2 小泉湯公園 (水心苑) 昭和54年(1979年)に開園した「水心苑」は、秋田県では初めての本格的な林泉遊歩道日本庭園。

【景観要素の分類】 自然的景観 住宅地景観 業務地景観 拠点景観 歴史的景観 眺望景観

北部地域 | Northern Area

2 小泉湯公園 (県立博物館の桜並木) 昭和50年(1975年)に開館した秋田県立博物館。考古・歴史・民俗・工芸・生物・地質の6部門などからなる総合博物館であり、展示だけでなく、調査研究活動等もを行っている。

3 四つ屋街道のイチョウ並木 昭和62年(1987年)に市民に親しまれる道路愛称により「四つ屋街道」と名付けられた。その街道を象徴するものが、整然と植樹されているイチョウの木々である。

4 将軍野南三丁目の3本の松 かつて秋田市で運行していた路面電車、秋田市電遊園地停留所のあった場所にある3本松。当時から変わらぬ姿を留めており、往時の隆盛を今に偲ばせる。

5 草生津川岸の桜並木 草生津川沿いにある八橋地区から寺内地区のコスモロードを散策しながら多くの市民が桜並木を楽しんでいる。

6 北に付近の田園風景 (秋田厚生医療センター付近) 秋田市内から秋田北インターに向けて進むと、田園地帯が広がってくる。米どころ秋田を象徴する田園や山並みは、春の田植えから秋の稲刈り、山の紅葉など四季折々に移ろいを感じさせ、その変化が生活と心を豊かにしてくれる。

7 上新城の山並み 秋田市北部の土崎地区から北東へ約4kmに位置した所が上新城地区。昔と変わるぬ川、水田、山並みなどの自然風景が素晴らしい。見渡す限りの水田の中に、糠塚盛の一本松がぼつんと立っており、とても印象的。

8 大滝山自然公園 昭和49年(1974年)から6年の歳月をかけて整備された公園で、その広さは約109ha。大滝山自然公園のシンボルである標高差11mの大滝、水遊びのできる遊水路や季節の樹木を楽しみながら散策できる遊歩道もあり、多くの市民が自然に触れ、体感できる貴重な場所となっている。

9 下新城 中野地区計画 下新城中野地区計画区域は、秋田市の北部、JR追分駅から約1kmに位置し、西側には秋田県立大学がある。既存の住宅環境の維持・保全に配慮しつつ、新規開発住宅地区では、低層戸建住宅地を形成し、新規開発沿道地区では、サービス施設の立地を誘導し、良好な住居環境の形成を図ることを目的としている。

いつもの場所、知らない景色に会いに行く。

10 港の風景 土崎側に倉庫、運河の向こうには工場や貨物船が展望できる壮大な風景。北前船の寄港地として古くから日本海に開ける海上の要所として発展してきた秋田港。年間を通して子供も楽しめる人気の釣りスポットでもある。

10 港の風景 (セリオンの夜のライトアップと海) 夜の港の風景を彩るセリオンのライトアップ。ブルー、レッド、クリスマスカラー、紅白など、様々な色や模様を変化させ、市民を楽しませている。

10 港の風景 (セリオンからの眺望) 平成6年(1994年)にオープン。セリオンという名称は、全国から寄せられた6,300件の応募の中から選ばれたもの。地上100m展望室からは360度見渡すことができ、秋田市のシンボルである太平山や市街地の男鹿半島や島海山を望むことができる秋田市随一の眺望スポット。

10 港の風景(夕日) 秋田港にある倉庫や工場を照らしながら夕日が沈む黄昏時は、少しずつ水平線が赤く染まり、幻想的な景観をつくりだしている。

11 本町通り 旧羽州街道である本町通りは、土崎神社祭曳山行事のメイン通りである。大正初期の建造物などが点在し、歴史的風情を残す通りである。

12 飯島に残る農村風景 昔ながらの農家の倉庫が現存し、入り組んだ道のあちこちに農村風景が残っている飯島地区。秋田らしい田園風景が広がり、稲刈りの時期には、黄金色の絨毯が広がり、壮大な景観を見ることが出来る。

13 三浦家住宅 三浦家住宅は、秋田市の東北部、金足黒川地区に位置し、旧奈良家、嵯峨家と並び県内屈指の家農屋敷で、平成18年(2006年)に国の重要文化財に指定された。

14 黒川油田 秋田市金足黒川小草津にある日本有数の噴出量を持った黒川油田。黒川ロータリー式5号井は昭和43年(1968年)、近代化遺産保護政策の先駆として秋田市の文化財に指定された。

秋田市景観マップ | Akita city Landscape Map

15 旧国道から見える港 高清水公園の丘を下る旧国道から見える秋田港と青い海、そしてセリオンは、四季折々の素晴らしい景色の移ろいを感じることが出来る。好天時には、遠く男鹿半島を望むことも出来る。

16 新城川の桜並木 平成15年(2003年)に植樹した桜が飯島地区の4町内会により結成された新城川桜植樹会が維持管理している。さくら祭り期間中にライトアップされた桜が新城川に映し出される景観は幻想的。

17 秋田高専 昭和39年(1964年)に設立された国立工業高等専門学校。秋田市飯島地区のシンボルックで近代的な建物が特徴。管理が行き届いている松や芝生など、建築物と植栽のコントラストも素晴らしい。

18 飯島神社 上飯島駅の南約900mに鎮座している。飯島地区のお稲荷さんであり、飯島全域の氏神である。真っ赤な鳥居や神狐、神社の象徴である松林が厳かな景観をつくりだしている。



※この地図は、国土院発行の電子地形図を使用しています。

北部地域 | Northern Area

19 土崎駅のステンドグラス 明治35年(1902年)に開業し、地域住民や多くの学生に利用されている。平成24年(2012年)にリニューアルされ、港町にあるモダンな外観をコンセプトとし、レンガ調の外壁やステンドグラスが施されており特徴的である。

20 外旭川の油田 秋田市郊外を流れる草生津川一帯の八橋地区、外旭川地区は、古くからの大産油地帯。昭和30年(1955年)前後には年間25万kl超を生産しており、国内最大級の油田として栄えていた。

21 自衛隊通りの桜並木 陸上自衛隊秋田駐屯地前の通称自衛隊通りの約1.7kmの桜並木。昭和34年(1959年)以降、付近の町内会の人々が緑化運動の一環として植樹し、今も愛されている。見出しの良い通りに沿って植えられた桜が一斉に満開になる4月は、往来する人々の心に安らぎを与えてくれる。

22 金足から添川の田園風景 金足から添川を通る県道秋田昭和線は、道路の両側に田園風景が広がり、春の田植えから、青々と地を埋め尽くす夏、そして、秋には黄金色の絨毯のように広がる景色を見せる。

23 飯岡山からの景色 標高38mの飯岡山。山頂には、天保9年(1838年)山神の石碑がある。緩やかな傾斜を登ると山頂から、近郊の田園を望むことができる。


24 秋田マリーナからの海 秋田港から出戸浜方面へ向かう途中にある秋田マリーナは、マリッジの中心地。男鹿半島まで続く海岸線や日本海に沈む夕日や綺麗な星空など、素晴らしい景観を楽しむことができる。



いつもの場所、知らない景色に会いに行く。

22 金足から添川の田園風景 金足から添川を通る県道秋田昭和線は、道路の両側に田園風景が広がり、春の田植えから、青々と地を埋め尽くす夏、そして、秋には黄金色の絨毯のように広がる景色を見せる。

23 飯岡山からの景色 標高38mの飯岡山。山頂には、天保9年(1838年)山神の石碑がある。緩やかな傾斜を登ると山頂から、近郊の田園を望むことができる。



24 秋田マリーナからの海 秋田港から出戸浜方面へ向かう途中にある秋田マリーナは、マリッジの中心地。男鹿半島まで続く海岸線や日本海に沈む夕日や綺麗な星空など、素晴らしい景観を楽しむことができる。



秋田市内を7つのエリアに分け  
よりすぐりの景観を紹介します。

2022  
Akita city Landscape Map  
Kawabe Area  
↑ダウンロードしていただけます。

Information 秋田市おすすめ情報サイト・SNS

秋田市公式 Instagram  
@akitacity\_official  
[#findakitacity]をつけてあなたが見つけた秋田市を投稿しよう！

秋田市では四季折々の風景、自然、歴史、伝統、食文化といった魅力を国内外に向けて発信するため、秋田市公式Instagram（インスタグラム）を開設しています。秋田市の魅力ある写真や動画を職員が投稿するほか、皆さんからの投稿も募集しています。皆さんが見つけた秋田市の素敵な瞬間や、自分しか知らない秋田市の魅力のアレコレを「#findakitacity」をつけて投稿してください！



秋田市観光・イベント情報総合サイト  
アキタタッチ+  
秋田市観光課 TEL 018-888-5602  
(公財)秋田観光コンベンション協会 TEL 018-824-1211

羽州街道ガイドブック  
『あきた羽州街道 時を超えた散歩道』  
秋田市文化振興課 TEL 018-888-5607  
PDF版のダウンロードはこちら→

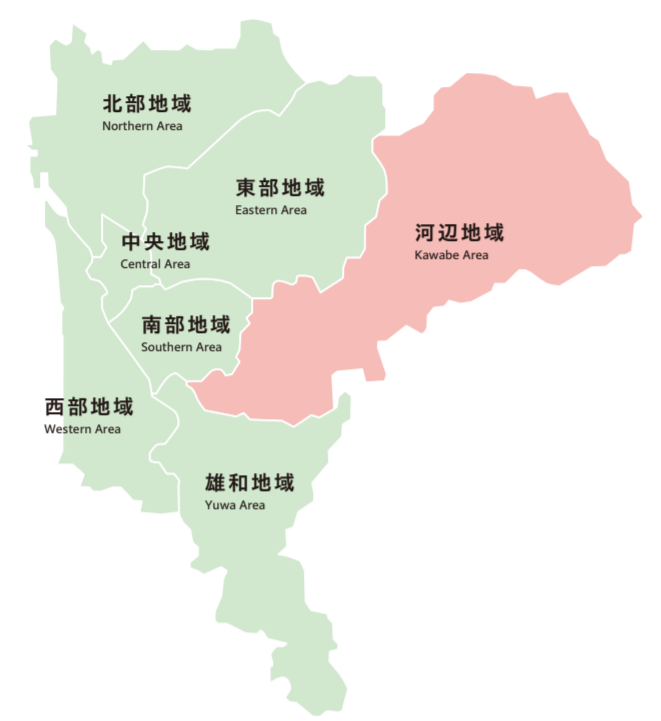
秋田市景観マップ  
発行日 令和4年3月  
発行 秋田市長官舎 都市計画課 都市環境担当  
〒010-8560 秋田山王一丁目1番1号  
TEL 018-888-5764  
FAX 018-888-5763

※掲載のデータは2022年3月時点のものとなります。発行後に変更になっている場合がございますので、あらかじめご了承ください。

秋田市景観マップ | Akita city Landscape Map

## 河辺地域 Kawabe Area

太平山や岩見川の自然景観が続く河辺地域には、田園による眺望景観が展開し、旧街道では歴史的な街並みが形成されています。市街地には河辺市民サービスセンター等の行政機能や公共公益機能が地域の中心的な役割を担い、秋田自動車道インターチェンジや秋田空港に隣接した七曲臨空工業団地があります。平野部に農地、その外側に樹林地が広がります。岩見川上流には巨岩絶壁が連なる岨谷峡（岩見峡）や国指定天然記念物の筑紫森岩脈といった景勝地が点在。今後、これらを保全した景観づくりを目指しています。



秋田市景観マップって？  
秋田市の景観資源（風景、眺め、まちなみなど）を後世に残すため、各地域の景観資源を再確認しながら新たな景観資源を発見していきました。2022年（令和4年）に「秋田市景観マップ」としてまとめ、秋田市7地域の景観を紹介しています。



1 筑紫森  
標高392mの山。昭和13年（1938年）に国の天然記念物に指定された筑紫森岩脈（柱状節理）が有名。古来から信仰の山とされ、背後に鎮座する太平山詣での「お山かけ」として、多くの山詣者で栄えてきた。山頂は360度の展望を楽しむことができ、太平山や日本海が望まれ、絶景である。



2 戸島桜並木  
大正9年（1920年）戸島地区の南方約700mの所に秋田県で種畜場を開設後、道路沿いに桜が植樹された。当時は、「種畜場の桜」と言われていた。戸島の桜並木は、トンネル状になった桜を見ることができる数少ないポイントの一つ。

【景観要素の分類】 自然景観 住宅地景観 業務地景観 拠点景観 歴史的景観 眺望景観

河辺地域 | Kawabe Area



3 岨谷峡  
岩見川上流にある渓谷で、紅葉の名所として知られている。約300mに渡って続く絶壁と渓流、そして緑濃い木々が織りなす渓谷美は、新緑から紅葉のシーズンに渡って、訪れる者を癒やしてくれる。秋田市中心部から車で約50分、春から秋にかけてはハイキングや渓流釣りを楽しむ人たちで賑わう場所である。



4 岩見峡  
岩見峡は、岨谷峡のさらに奥地の大又川沿いにある。岨谷峡に見られるような断崖壁の岩肌は見られないが、江戸時代、佐竹の殿様が落馬したとされる「殿測」、3段に分かれ優雅に落ちる「伏伸の滝」、自然によって船形に成型された「舟作」などの見事な景観が見られる。岨谷峡とは違い急流だけでなく、よどみや淵といった水流にも変化がある。

【景観要素の分類】 自然景観 住宅地景観 業務地景観 拠点景観 歴史的景観 眺望景観

いつもの場所、知らない景色に会いに行く。



5 鶴養  
大又川と小又川に囲まれるように形成された集落。集落内には、石積みの見事な堰が張り巡らされており、農業用水等に利用されている。昔ながらの堰や茅葺き民家が残る農村景観は、秋田の原風景であり、心休まる景観をつくりだしている。



6 柳町通り  
菓子舗、米販売店、衣料店等が立地しており、地域住民にとって欠かせない、地域に愛されている商店街である。河辺岩見温泉交流センターも近傍にあり、岩見三内地区の中心的な地域である。



7 千手院と岩見館跡  
千手院、正しくは両沢山千手院と呼ぶこの寺院（曹洞宗）は、秋田市軟喜寺の末寺で、1625年に開いたと言われ、裏手には、標高約90mの丘陵上に位置する単郭式山城の岩見館跡がある。木々に囲まれた厳かな本堂と緑が調和している景色は素晴らしく、紅葉の時期も見応えがある。



8 戸島神社  
羽州街道から少し離れた水田の中に大きな社を持つ神社。田んぼの中を参道が通り、一の鳥居、二の鳥居をくぐり、更に階段を登った先が境内となり、大きな狛犬、そしてその奥には重厚な社殿が正面に見える。拝殿の四隅には見事な力士像や龍の彫刻が施されている。

【景観要素の分類】 自然景観 住宅地景観 業務地景観 拠点景観 歴史的景観 眺望景観

秋田市景観マップ | Akita city Landscape Map

9 旧羽州街道（戸島）  
羽州街道の宿場である戸島宿。佐竹氏の本陣や佐竹壱岐守の菩提寺の満蔵寺などがあったことから、藩政期に発展を見せた。伝統的な町家が存在し、新しい建物も雰囲気と配慮している通りである。

10 旧羽州街道（和田）  
羽州街道の宿である和田宿。和田は戸島と月の半分の日数で宿駅を勤めていた。国道が街道の脇を通じたため、旧街道には車の交通量も少なくゆっくりと当時の宿場町を歩くことができる。



11 岩見ダム  
三内川上流にある県営岩見ダムは、秋田県が昭和48年（1974年）に着工し、54年（1979年）に完成したダム。その高さは66.5m、長さは242.0mあり、迫力のある姿と山並みが素晴らしい景観を見せる。



※この地図は、国土地理院発行の電子地形図を使用しています。

河辺地域 | Kawabe Area



12 へそ公園（鶴養地区への眺望）  
秋田県の中心に位置することからへそ公園と名付けられた。丘の上からは鶴養地区を一望でき、春には里山の山桜が楽しめる。また、夜空に浮かぶ星座の観察もできる人気スポットである。



13 和田公園  
J R和田駅から徒歩5分、小高い丘の上にあり、和田地区の景色を眺めることができる眺望の良い公園。古くから地域住民が丁寧に手入れをしてきており、四季折々の緑と花を楽しむことができる。



※この地図は、国土地理院発行の電子地形図を使用しています。

いつもの場所、知らない景色に会いに行く。



14 河辺和田から見える太平山  
周田の木々を映し出す静かな水面が広がる景観。多くの野鳥を観察することができ、冬には白鳥が飛来する。

15 五郎谷地第一溜池  
周田の木々を映し出す静かな水面が広がる景観。多くの野鳥を観察することができ、冬には白鳥が飛来する。

16 和田駅～式田への原風景  
主要地方道秋田北野田線から鉄道と平行に走る道路沿いには、辺り一面、田園風景が広がる。春には、水を張りキラキラと輝く水田を眺め、夏には青々とした稲の成長を感じ、秋には、稲刈りを待ち黄金色に輝く田園風景を眺めることができる。



※この地図は、国土地理院発行の電子地形図を使用しています。



秋田市内を7つのエリアに分け  
よりすぐりの景観を紹介します。

2022  
Akita city Landscape Map  
Yuwa Area  
↑ダウンロードしていただけます。

Information 秋田市おすすめ情報サイト・SNS

秋田市公式 Instagram  
@akitacity\_official  
[#findakitacity]をつけてあなたが見つけた秋田市を投稿しよう！

秋田市では四季折々の風景、自然、歴史、伝統、食文化といった魅力を国内外に向けて発信するため、秋田市公式Instagram（インスタグラム）を開設しています。秋田市の魅力ある写真や動画を職員が投稿するほか、皆さんからの投稿も募集しています。皆さんが見つけた秋田市の素敵な瞬間や、自分しか知らない秋田市の魅力のアコレを「#findakitacity」をつけて投稿してください！



秋田市観光・イベント情報総合サイト  
アキタタッチ+  
秋田市観光課 TEL 018-888-5602  
(公財)秋田観光コンベンション協会 TEL 018-824-1211

羽州街道ガイドブック  
『あきた羽州街道 時を超えた散歩道』  
秋田市文化振興課 TEL 018-888-5607  
PDF版のダウンロードはこちらから→

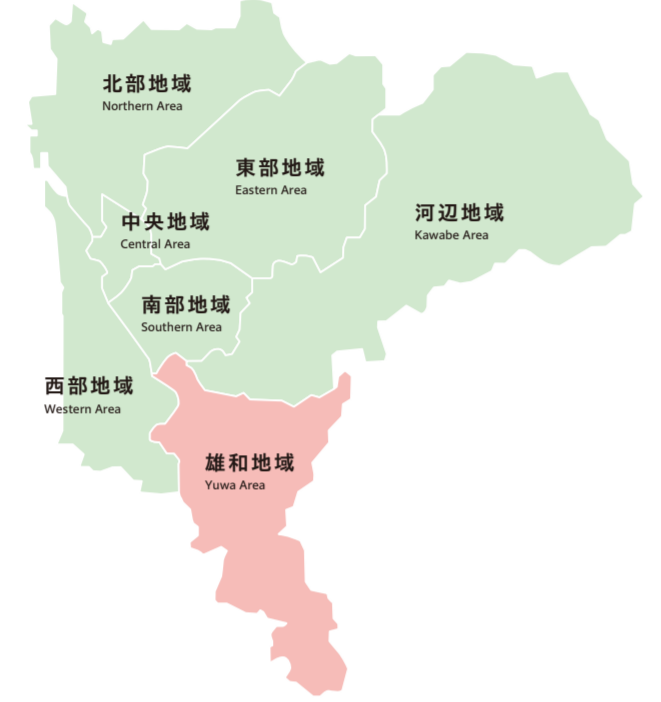
秋田市景観マップ  
発行日 令和4年3月  
発行 秋田都市整備部 都市計画課 都市環境担当  
〒010-8560 秋田山王一丁目1番1号  
TEL 018-888-5764  
FAX 018-888-5763

※掲載のデータは2022年3月時点のもの。発行後に変更になっている場合がございますので、あらかじめご了承ください。

秋田市景観マップ | Akita city Landscape Map

## 雄和地域 Yuwa Area


県内最大の河川である雄物川が地域の中央部を流れ、周辺に農地や山林が広がっています。高尾山を中心とした緑の景観資源は、雄物川の水辺景観とともに地域に潤いを与えています。妙法地区には雄和市民サービスセンターや図書館など行政機能や公共公益機能が集まり、戸米川地区や新波地区等は国道341号等の幹線道路沿道に分布。秋田への玄関口である秋田空港の周辺には秋田県立中央公園をはじめとした観光・レクリエーション施設、徹底した英語環境や集中プログラムを実施する国際教養大学や県農業試験場といった学術・研究施設等さまざまな機能が点在しています。



秋田市景観マップって？  
秋田市の景観資源（風景、眺め、まちなみなど）を後世に残すため、各地域の景観資源を再確認しながら新たな景観資源を発見してきました。2022年（令和4年）に「秋田市景観マップ」としてまとめ、秋田市7地域の景観を紹介しています。



1 県立中央公園  
秋田市の南東に位置し、秋田空港を取り囲むようにつくられた広大な公園。青少年教育ゾーンでは、日本最大規模のフィールドアスレチックを楽しむことができる。また、ファミリーピクニックゾーンは、整備された緑地に噴水や東屋がアクセントとして調和し、穏やかな景観をつくりだしている。



【景観要素の分類】 自然景観 住宅地景観 業務地景観 拠点景観 歴史的景観 眺望景観

雄和地域 | Yuwa Area



2 黒瀬橋から見える雄物川  
橋の上から蛇行する川筋と河岸の緑地が展望できる。黒瀬橋の架かる雄和下黒瀬は、市内の南西部に位置しており、森林や田畑が多く見られ、雄物川が流れる地域となっている。雄物川河口付近まで川沿いの景色を楽しみながら行くことができるサイクリングロードがある。



3 白根館跡ふもとの桜並木  
雄物川河岸の山頂に永正年間（1504～1521年）白華城主の配下として、白根七郎昌吉が城郭を構えた。景勝地として桜が植樹され、美しい景観をつくっている。白根館の本丸跡に俳人石井露月の句碑が建っており、ふもとの木々と雄物川が調和している。



4 種沢カヌー船着場  
雄物川全川に整備されているカヌー船着場の1つで、雄物川中流域に位置する船着場。河岸の木陰の先に空と水面が広がる。観光りんご園の近くにあり、雄物川でクルージングが楽しめる。



5 竹の花公園  
雄物川にかかる協雄大橋のそばにあり、バーベキューなどを楽しむことができる。近傍には市の天然記念物に指定されている竹の花の一本杉や雄和新波野球場がある。

いつもの場所、知らない景色に会いに行く。



6 平尾島  
広がる水田の辺縁にどっしりとした木造の農家が見え、農村の原風景を留めている平尾島地区。建久年間（1190～1199年）源義経の戦死後、家臣の熊谷太郎の四男兼秋がこの地に居住し、平尾島式部太夫と称して、平尾島城を築いたことが地名の由来といわれている。



7 水沢集落  
雄物川にかかる水沢橋を渡ったところに位置し、東に八幡神社、西に結墓に囲まれた集落で、昔ながらの農家建築が見える。「結墓」と呼ばれるお墓は、この集落の「伊藤家」のお墓で、本家・分家のすべての人が埋葬される。3段の石垣になっており、不思議な形のお墓である。



8 新波商店街  
雄物川沿いの川港町であった大正寺地区の商店街で、町家風の商店が数軒残っている。食料品、文房具、婦人衣料店、理容室等が立地しており、地域住民にとって欠かせない、地域に愛されている商店街であり、大正寺おけさまつりの会場にもなっている。



9 街道の松  
旧道沿いに立っており、見事な枝振りが、江戸時代の街道の雰囲気や今に伝える。文政年間（1818年～1831年）に、相川の徳右衛門家ゆかりの正治郎氏の篤志によって、五穀豊穡と行人の安全を祈念し植えられたものと伝えられている。当時は、道路の両側に数十本あったとされる。

秋田市景観マップ | Akita city Landscape Map



10 新波神社  
森林を背景にそびえる真っ赤な鳥居が神聖な雰囲気醸し出している。重い屋根を支える8体の力士像と、2体の竜、これらの彫刻は一見の価値がある。平成16年（2004年）に拝殿が国の登録有形文化財に登録されている。



11 秋田空港  
緑に囲まれ空に向けて開かれた滑走路が地域のランドマークとなっている。夜の空港の滑走路は、誘導灯がイルミネーションのように綺麗で、美しい夜景をつくりだしている。



※この地図は、国土院発行の電子地形図を使用しています。

雄和地域 | Yuwa Area



12 秋田国際ダリア園  
世界14カ国約700品種ものダリアが咲く秋田国際ダリア園。秋田県文化功労者でダリア育種家の鷺澤氏が世話をし、見頃を迎える9月下旬から10月には、色とりどりの美しいダリアが一面に咲き誇る。



13 秋田県農業試験場  
雄物川が運ぶ土が堆積してできた河岸の平地に、角張っている、シンボリックで現代的な建築物がそびえる。明治24年（1891年）に創設された農業試験場は、秋田市仁井田などの移転を経て、平成12年に現在の場所に建設された。



※この地図は、国土院発行の電子地形図を使用しています。

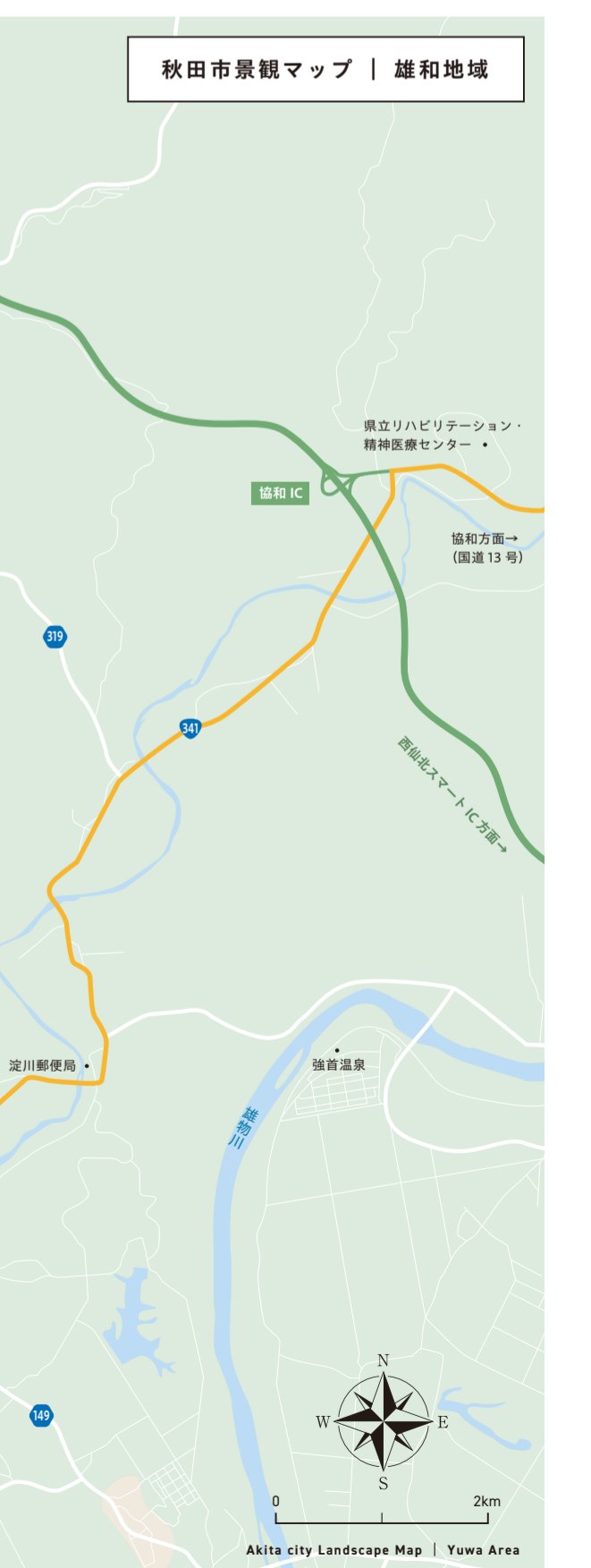
いつもの場所、知らない景色に会いに行く。



14 長者山から見える風景  
木々に囲まれた県道9号を一直線に走ると、小高い丘の上から、山並みや田園、遠くの市街地の風景を望むことができる。



15 高尾山  
雄和地区の中央西部、秋田平野の南にそびえる標高380mの山で雄和地区のシンボルとして親しまれている。景観に優れ、男鹿半島、鳥海山、日本海などを一望でき風光明媚。



※この地図は、国土院発行の電子地形図を使用しています。